

Einkehren:

- 1 Fritzenwirt, Deinsdorf
- 2 Gasthof zum Bayerischen Johann, Oed
- 3 Hotel-Pension Hubertus, Weigendorf
- 4 Gasthof-Metzger Zum Alten Fritz, Hauritz
- 5 Landhotel Sternwirt, Högen
- 6 Landgasthof Zum Dorfwirt, Högen
- 7 Alter Schloss-Wirt, Lichtenegg (nur Selbstbedienung, Getränkestation & Wurstwaren)



So kommen Sie nach Weigendorf:

Schnell, bequem & umweltfreundlich nach Weigendorf!

Sie erreichen Weigendorf per Bahn ab Nürnberg in 22 Minuten (Haltestelle **Hartmannshof**), per S-Bahn und per **Birglandexpress** sowie über den **5-Flüsse-Radweg**.

S1 S-Bahn: Nürnberg - Hartmannshof

R4 R-Bahn: Nürnberg - Hersbruck - Neukirchen (b S-R) - Amberg

479 Birgland-Express: Hartmannshof - Sulzbach-Rosenberg vom 1.5. - 1.11. an Sonn- und Feiertagen
Haltestellen:
Weigendorf, Sparkasse / Hauritz, Mitte / Högen, Ortsmitte

Radweg Weigendorf - Hauritz - Högen

5-Flüsse-Radweg / Paneuropa-Radweg Paris - Prag

Wegemarkierung:

Fränkischer Albverein e.V. / Gemeinde Weigendorf / DAV, Sektion Röthenbach e.V. / Naturfreunde Pommelsbrunn e.V. / Naturfreunde Ernähüll

Markierungsmängel:

Wir bemühen uns stets um gute Markierung. Trotzdem kann es aufgrund von Witterungseinflüssen zu Beschädigungen kommen. Bitte melden Sie daher Markierungsmängel an:
wege@raenkischer-albverein.de



Sehenswürdigkeiten:

- 1 Brosinnadel (Kletterfelsen)
- 2 Oedmühle
- 3 Kirche St. Margarethen
- 4 Panoramakino Ernähüll
- 5 Aussichtspunkt Sommerberg
- 6 Hammerschloss Hauritz
- 7 Lama Trekking
- 8 Alter Fritz (Kletterfelsen & Aussichtspunkt)
- 9 Kneippanlage Hauritz
- 10 Hauritzer Wand (Kletterfelsen)
- 11 Schloss Högen
- 12 Trimm- & Kneippanlage Högen
- 13 Aussichtspunkt Brummburg
- 14 Aussichtspunkt Ruine Lichtenegg
- 15 Kletter- und Orchideengebiet Türkenfelsen

Impressum:

Herausgeber:
Gemeinde Weigendorf
Am Rathaus 1
92259 Neukirchen b. Sulzbach-Rosenberg
www.weigendorf.de
info@vg-neukirchen.de



Konzept:
Trail Concept
Am Ebersbach 7, 90518 Altdorf
www.trail-concept.de
info@trail-concept.de



Text: Andreas Schettler

Bilder: Andreas Schmidt, Franz Müller, Anton Mirwald

Layout: Andreas Baumann

Kartengrundlage:
Topographische Karte 1:50 000,
© Landesamt für Vermessung und Geoinformation Bayern

Einkehren & Übernachten:



Landhotel Sternwirt
Högen, Schloßplatz 2 - 4
91249 Weigendorf
Telefon: 09663 - 425
www.landhotel-sternwirt.de



Gasthof zum Bayerischen Johann
Oed, Lehentalstraße 16
91249 Weigendorf
Telefon: 09154 - 4805
www.bayrischer-johann.de



Pension Hubertus
Hubertussteig 3
91249 Weigendorf
Telefon: 09154 - 94430
www.pension-hubertus.com



Landgasthof Zum Dorfwirt
Högen, Dorfstraße 20 a
91249 Weigendorf
Telefon: 09663 - 2642
Donnerstag Ruhetag



**Gasthof-Hotel und Metzgerei
Zum Alten Fritz**
Hauritz, Hauptstraße 41
91249 Weigendorf
Telefon: 09154 - 4700
www.alter-fritz-hauritz.de
Dienstag Ruhetag



Gasthof Fritzenwirt
Deinsdorf 16
91249 Weigendorf
Telefon: 09154 - 4713
Montag Ruhetag

Wanderzirkus Amberg-Sulzbacher Land



Wandern & Einkehren rund um Weigendorf



DREI-TÄLER-GEMEINDE
WEIGENDORF

1. Große Rundwanderung durch die Dreitälergemeinde



Unsere Tour führt uns zunächst auf dem Erzweg später auf seiner Högener Schlaufe allmählich durch die ständig wechselnde Talandschaft des Högenbachtals, vorbei an Hammerschloss und Kneippanlage in Hagen, nach Högen.


Ab Högen wandern wir nach kurzem Aufstieg über den blumenübersäten und recht stillen nördlichen Fallmühlberg mit bis Weigendorf.

Ab dem Rathaus wandern wir wieder auf dem Erzweg nun in nördlicher Richtung (hier lohnt der kurze Abstecher zum Aussichtspunkt Sommerberg mit schönem Blick ins Weigentall), auf halber Höhe bis Oed und später, nach einem gehörigen Aufstieg, mit auf den Lehenberg.

In Lehenhammer erklimmen wir mit die westliche Talseite des Lehentals und wandern sehr abwechslungsreich mit bis Deinsdorf.

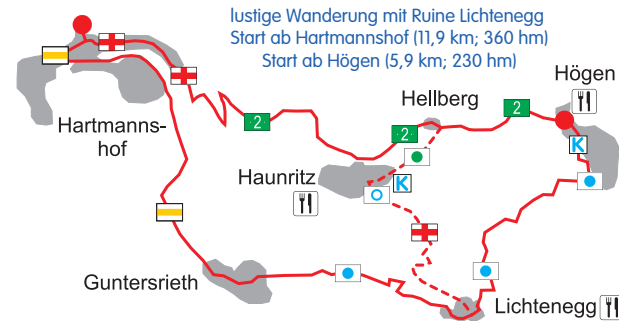
Am Gasthof Fritzenwirt bringt uns vorbei am Pinginfeld wieder hinunter nach Oed.

Die denkmalgeschützte Oedmühle passierend (mit wandern wir mit weiter bis zum Bahnhof Hartmannshof.



Am Högenbach

2. Himmlische Blicke aufs Högenbachtal



Wir starten am Bahnhof Hartmannshof mit Die Tour führt auf kleinen Pfaden, Feld- und Wiesenwegen durch Guntersrieth über die verschiedenen Stufen der Frankenalb hinauf zur Ruine Lichtenegg, von der sich ein wunderbarer Blick über die nördliche Frankenalb bietet.

Unser Weg steigt dann höchst abwechslungsreich hinunter mit nach Högen, wo vom 1.5. bis 1.11. an Sonn- und Feiertagen der Birgland-Express verkehrt.

Der Rückweg verläuft auf dem Wanderweg , der sich verschmizt über die Südhänge des Fallmühlbergs zieht. Nach einem fulminanten Abstieg zur Fallmühle gelangen wir zum Erzweg und auf diesem zurück zum Bahnhof in Hartmannshof.

Alternativ bietet sich eine Kurzversion der Wanderung ab Högen an:

Wir starten in Högen am Sternwirt mit Richtung Hellberg. Am Sportplatz wechseln wir auf und gelangen auf schönen Pfaden, vorbei am „Alten Fritz“, einem bekannten Kletter- und Aussichtsfelsen, nach Hagen.

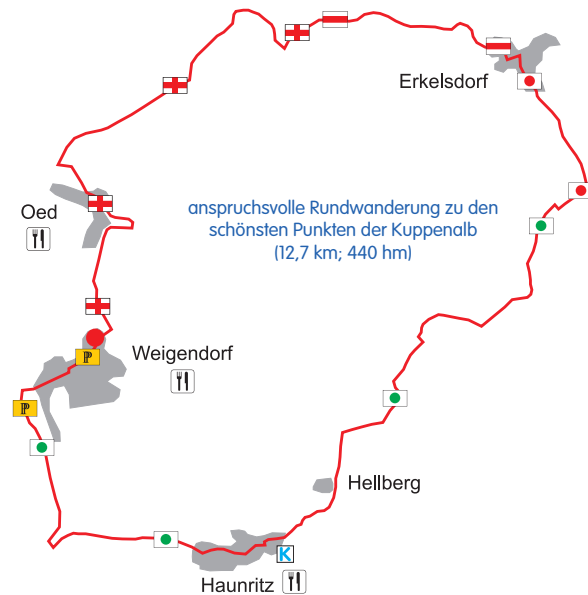
Hier wechseln wir zunächst auf (Richtung Lichtenegg) und kurz darauf auf den Erzweg der uns nach längerem Anstieg auf die Burg Ruine Lichtenegg bringt.

Nach dem Abstieg von der Ruine wechseln wir für den Rückweg nach Högen auf . Über den „Alten Berg“ wandern wir durch abwechslungsreiche Wald- und Feldlandschaften zurück zu unserem Ausgangspunkt in Högen.



Burg Ruine Lichtenegg

3. Durch die verborgenen Schätze der Kuppenalb



Die recht anspruchsvolle Tour beginnt am Rathaus von Weigendorf. Wir folgen zunächst dem Erzweg , der sich abwechslungsreich auf halbem Hang nach Oed hinzieht. Nach anhaltender Steigung erreichen wir den Leitenberg, danach den Brenenberg mit seiner Skischanze.

Durch die sehr kleingliedrige Landschaft erreichen wir den östlichen Albrandweg der uns enorm steil auf den Knappenberg hinauf führt.

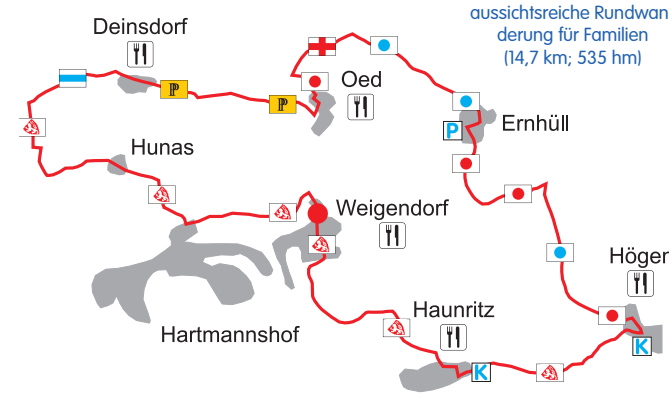
In Erkelsdorf wechseln wir auf , der uns über Felder und Wiesen zum Fuß des Deinersberg bringt. Hier erreichen wir den mit markierten Wanderweg, der die stille, aber außerordentlich schöne Kuppenalblandschaft vortrefflich inszeniert.

An Hellberg vorbei, windet er sich am „Alten Fritz“ vorbei, einer imposanten Felsformation über dem Högenbachtal. Im Tal bleibend, erreichen wir mit bald wieder unseren Ausgangspunkt.



Kletterfelsen & Aussichtspunkt „Alter Fritz“

4. Beschwingte Wanderung nach St. Margarethen



Wir starten am Rathaus von Weigendorf und wählen die Goldene Straße in Richtung Pommelsbrunn. Vorbei am Bahnhof Hartmannshof steigen wir die Straße durch die Steinbrüche nach Hunas und weiter Richtung Herrenberg.

Am Südhang wenden wir uns mit nach Deinsdorf. Herrliche Blicke begleiten uns! Auf dem Paul-Pfingst-Weg kommen wir über wunderbar verschlungene Pfade zur Oedmühle und mit nach Oed.

Mit dem Erzweg steigen wir auf den Lehenberg, wo wir uns auf herrlichen Waldwegen mit nach Ernüll wenden. Das dortige Kirchlein St. Margarethen und das Panoramakino lohnen einen Besuch!

Mit wechselnder Markierung (, ,) gelangen wir durch das blumige Weigentall nach Högen mit seinem Schloss.

Hier stoßen wir wieder auf die Goldene Straße (gleichzeitig auch die Högener Erzweg-Schlaufe!) und wandern höchst abwechslungsreich über Hagen, vorbei an der neuen Kneippanlage , zurück nach Weigendorf.

Unbedingt lohnenswert ist der Aufstieg von Hagen auf den Fallmühlberg mit seinen jäh abstürzenden Steilhängen, von wo aus sich eine entzückende Aussicht auf die westliche Frankenalb bietet.



Kneippbecken Hagen

5. Auf und Ab - Steige zwischen Neukirchen und Hartmannshof




Wir beginnen unsere Streckenwanderung am Bahnhof von Neukirchen, bequem erreichbar mit Bahnlinie R4.

Der mit östliche Albrandweg bringt uns zunächst sanft hinauf nach Ernüll (Funde einer uralten Kapelle) und später auf steilen Pfaden empor zum Buchenberg.

In Erkelsdorf wechseln wir auf , der uns auf schönen Waldpfaden nach Ernüll mit seinem Kirchlein St. Margarethen bringt. Ein Abstecher zum Panoramakino am westlichen Ortsrand ist lohnenswert. Wir folgen der sich mit mäßigem Gefälle ins Weigentall hinunter zieht und später, mit , kurz der Straße nach Högen folgt.

Bald ist die helle Ortschaft Högen erreicht, die sich an die Karsthänge einer lichtdurchfluteten Öffnung des Högentals schmiegt.

Von hier aus folgen wir zunächst der Högener Erzweg-Schlaufe bis Hagen, vorbei am Kneippbecken , dann , später dem Erzweg selbst - immer im Tal mit seinen zahlreichen Sehenswürdigkeiten - bis zum Bahnhof von Hartmannshof.



Panoramakino Ernüll

6. Genusswanderung oberhalb des Högenbachtals



Die kleine Wanderung kann als Verdauungsspaziergang gut an einem Nachmittag genutzt werden.

Von Högen aus folgen wir dem Wanderweg durch die außerordentlich abwechslungsreiche und recht stillen Wald- und Wiesenhänge südlich des Weigentals.

Am Brumberg besteht die entweder die Möglichkeit rechter Hand mit wieder nach Högen absteigen, oder man folgt linker Hand weiter bis Büchelberg.

In Büchelberg erreichen wir die Goldene Straße . Vorbei an mehreren romantischen Wüstungen fällt unser Weg wieder nach Högen ab.

Dort lädt die neue Trimm- und Kneippanlage mit Spielplatz in der Dorfstrasse Groß und Klein auf einen Abstecher ein.

Erreichbar ist Högen mit dem Birgland-Express, der von 1.5. bis 1.11 an Sonn- und Feiertagen verkehrt.



Trimm- & Kneippanlage Högen